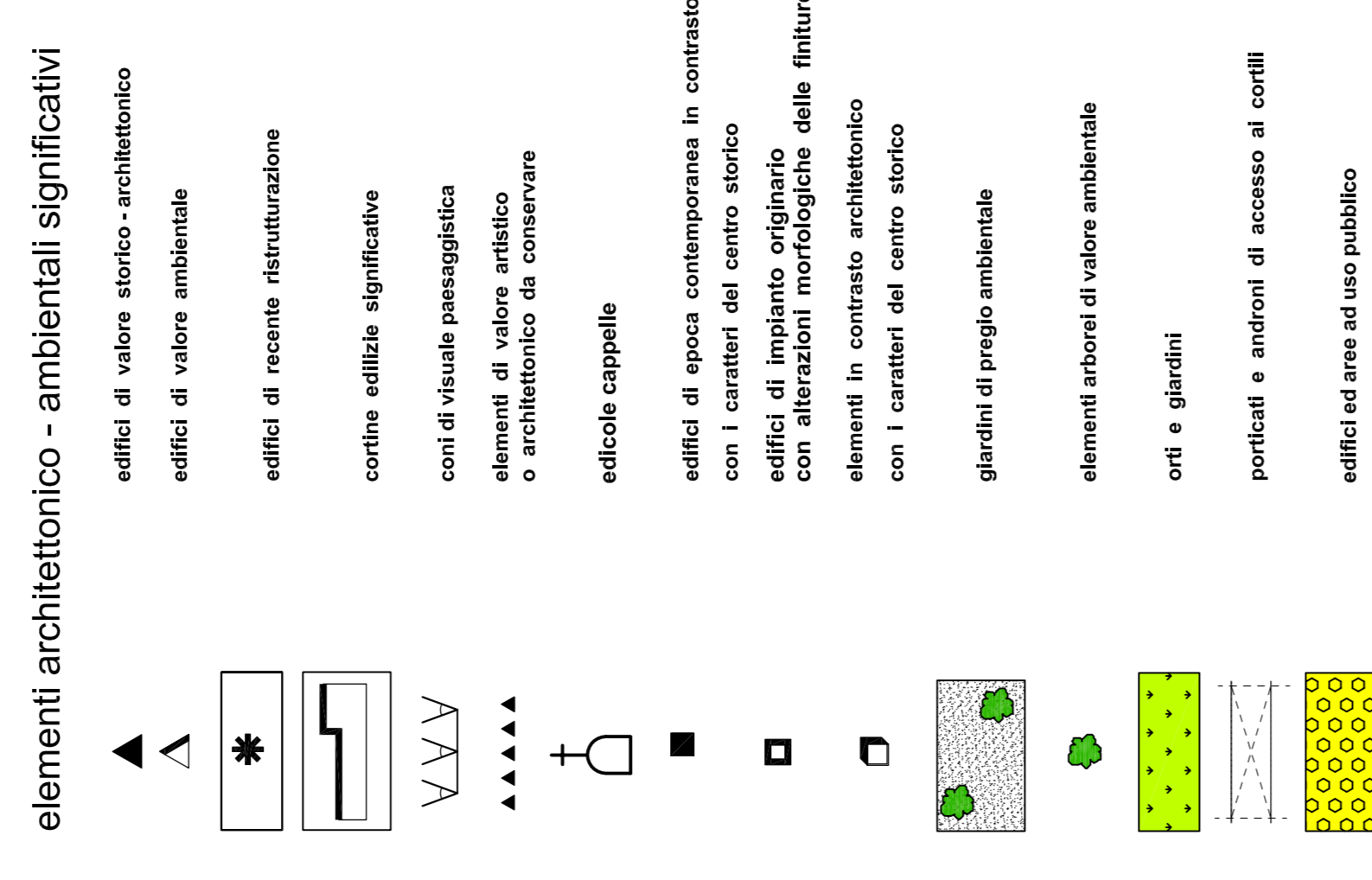
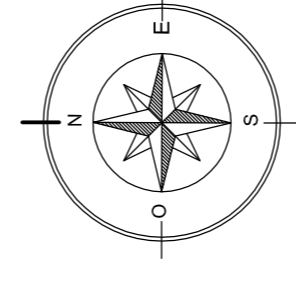
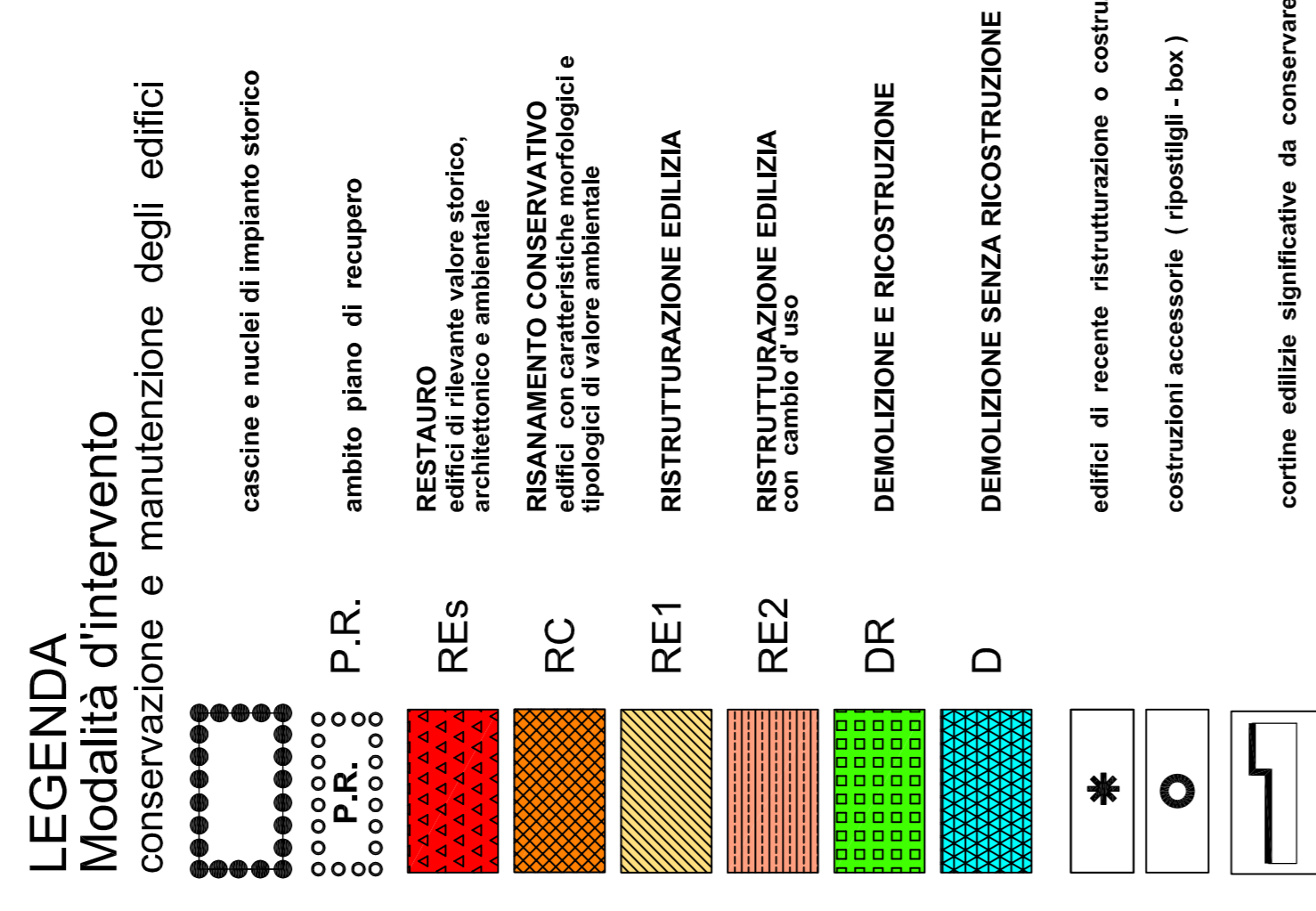




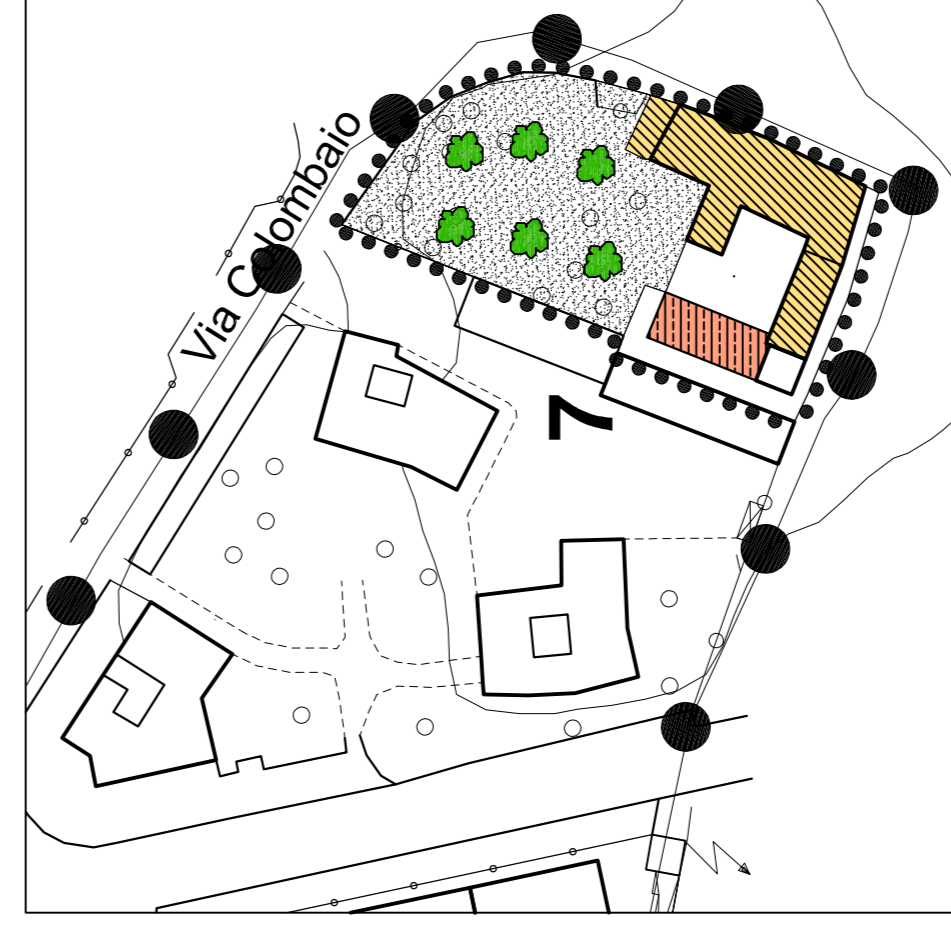
1-2-3 - Careggia 4 - S. Stefano



5 - Ca' Nova



6 - Careggiotto



7 - Colombaio

COMUNE DI  
**LURAGO D'ERBA**  
 PROVINCIA DI COMO

**PIANO DI GOVERNO DEL TERRITORIO**

L.R. 12/2005

**ANALISI TERRITORIALE**

**TAV. 14.1b**  
 CASCINE E NUCLEI DI IMPIANTO STORICO  
 ZONE DI RECUPERO

Modalità di intervento  
 - Careggia-S. Stefano  
 - Ca' Nova  
 - Careggiotto  
 - Colombaio

SCALA 1 : 1.000

DELIBERA DI ADOZIONE C.C. N° DEL  
 DELIBERA DI APPROVAZIONE C.C. N° DEL

IL PROFESSIONISTA ARCH. MAURIZIO CORBETTA  
 IL RESPONSABILE DELL'AREA EDILIZIA PRIVATA ED URBANISTICA ARCH. MARIELINA SGROI  
 IL SINDACO PROF. CARLO COVA  
 IL SEGRETARIO DOTT. NICCOLO' CUFALO



ERROR: syntaxerror  
OFFENDING COMMAND: --nostringval--

STACK:

/Title  
( )  
/Subject  
(D:20100503094154+02'00')  
/ModDate  
( )  
/Keywords  
(PDFCreator Version 0.9.5)  
/Creator  
(D:20100503094154+02'00')  
/CreationDate  
(Nandj3)  
/Author  
-mark-