








































Estratto Piano dei Servizi | scala 1:4000

PS.02 | Programmazione strutturale del sistema servizi

Servizi di interesse generale e di interesse sovracomunale su aree pubbliche, aree private di uso pubblico, aree a regime privato di interesse pubblico e/o ambientale

Legenda

 TUC	 Stazioni ferroviarie
 Parco regionale Valle del Lambro	 Coll.ti CO - VA e Albese - SS.36 <i>(da Tav 2.3 "Studio di fattibilità" - Progetto spea - 2009) corridoio di salvaguardia urbanistica dimensionato secondo i disposti dell'art. 102bis L.R. 12/2005 e s.m.i. e criteri di applicazione approvati con D.G.R. VIII/8579 del 3.12.2008 (Lo studio di fattibilità viabilistico ha la sola valenza di previsione urbanistica nell'ambito del Documento di Piano)</i>
 Parco "Zocc del Peric"	 Area rispetto cimiteriale
 Ambiti boschivi PIF provinciale e ultima ricognizione Parco Lambro <i>(NB. Il PIF del Parco Lambro è in corso di redazione)</i>	 Ambiti di trasformazione
 Pozzi potabili e rispettive zone di rispetto	 Ambito di trasformazione subordinato ad istanza ex LR 31/2014
 Bacini d'acqua	 Ambiti di ricaduta qualitativa (Arq)
 Corso d'acqua	 Ambiti di compensazione ambientale (Vca)
 Tratto intubato	 Connessioni arboree a filari e siepi
 Fosso agricolo	 Verde ambientale paesistico (Vap)
 Nuova viabilità veicolare e ciclopedonale con connessione ecologica <i>Tipologie mobilità lenta</i>	 Verde ambientale paesistico compensativo (Vapc)
 Percorsi ciclopedonali principali esistenti	 AC attrezzature civiche, di uso pubb., sociali
 Percorsi ciclopedonali principali di progetto su sede propria e/o promiscua su sedimi stradali veicolari, vicinali, sentieristici	 ACS attrezzature sovracomunali
 Percorsi ciclopedonali principali di progetto su sedimi da realizzare	 AR attrezzature per il culto
 Percorsi su strade vicinali e/o sentieri esistenti	 AI attrezzature scolastiche
 Via delle ville - Parco del Lambro	 AS attrezzature per lo sport
 Sentieri principali PLIS Zoc del Peric	 P parcheggi
 Percorsi ciclopedonali minori di progetto	 Pv parcheggi 1 albero/2 posti auto
 Linea ferroviaria	 Pp parcheggi commerciale/produttivo
	 V verde
	 IT impianti tecnologici
	 * aree per attrezzature regolate da norma speciale <i>(vedi NTA del PdS)</i>